




TUMAČ

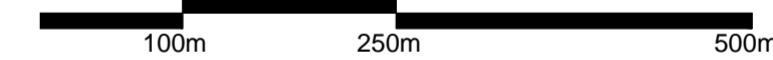

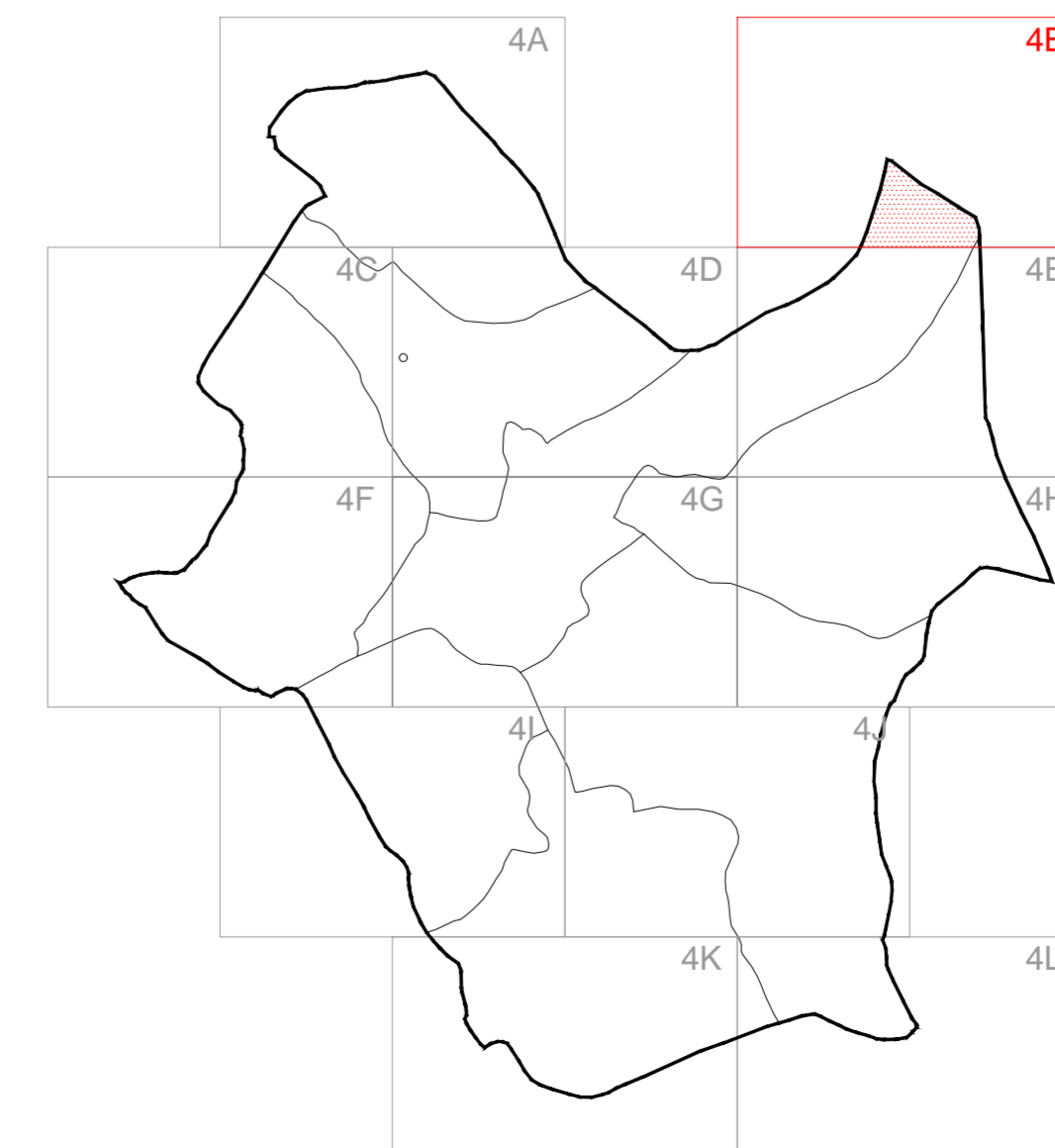
GRANICE

-  ŽUPANIJSKA GRANICA
-  OPĆINSKA GRANICA
-  GRANICA OBUHVATA PROSTORNOG PLANA

UVJETI KORIŠTENJA I ZAŠTITE PROSTORA

-  PARK PRIRODE

VEZA LISTOVA



Županija: ISTARSKA ŽUPANIJA	
Općina/grad: OPĆINA LUPOGLAV	
Naziv prostornog plana: IV. IZMJENE I DOPUNE PROSTORNOG PLANA UREĐENJA OPĆINE LUPOGLAV	
Naziv kartografskog prikaza: GRADEVINSKA PODRUČJA	
Broj kartografskog prikaza: 4 B	Mjelo kartografskog prikaza: 1: 5000
Odluka prestavnčkog tijela o izradi plana: "Službene novine Grada Pazina", broj 29/14	Odluka o donošenju plana (službeno glasilo): "Službene novine Grada Pazina", broj 09/17
Javna rasprava (datum objave): "Glas Istre" od 20. svibnja 2016.g. Ponovna javna rasprava (datum objave): "Glas Istre" od 02. veljače 2017.g.	Javni uvid održan: od: 30. svibnja 2016. do: 13. lipnja 2016.g. Ponovni javni uvid održan: od: 10. veljače 2017. do: 18. veljače 2017.g.
Pečat tijela odgovornog za provođenje javne rasprave:	Odgovorna osoba za provođenje javne rasprave: Franko Baxa
Mišljenje na plan prema članku 107. Zakona o prostornom uređenju (NN 153/13), broj suglasnosti KLASA: 350-02/16-04/06, URBROJ: 2163/1-20-017-17-10, datum: 15. ožujak 2017.g.	
Pravna osoba/tijelo koje je uzradio plan: URBANISTIČKI INSTITUT HRVATSKE d.o.o. Zagreb, Frane Petrića 4	
Pečat pravne osobe/tijela koje je izradio plan:	Odgovorna osoba: mr.sc. Ninoslav Dusper, dipl.ing.arh.
Odgovorni voditelj plana: Dunja Ožvatić, dipl.ing.arh.	
Stručni tim u izradi plana: Dunja Ožvatić, dipl.ing.arh. Petra Igrc, dipl.ing.arh.	Nikola Adrović, mag.ing.aedif. Dean Vučić, ing.geod. Karlo Žebčević, mag.oecol.et.prot.nat/mag.ing.agr.
Pečat predstavničkog tijela:	Predsjednik predstavničkog tijela: Nataša Fijamin
Istovjetnost ovog prostornog plana s izvornikom ovjerava: (ime, prezime i potpis)	Pečat nadležnog tijela: